








Wühlischstraße  
 Wühlischstraße  
 Boxhagener-Straße  
 Boxhagener-Straße  
 Gryphiusstraße  
 Sonntagstraße  
 Holteistraße  
 Böcklinstraße  
 Sonntagstraße  
 Lenbachstraße  
 Neue Bahnhofstraße  
 Haasestraße  
 Lovelite  
 Döringstraße  
 Simplonstraße  
 Helmerdingstraße  
 Rosi's  
 Revaler Straße  
 Sonntagstraße  
 Kynaststraße  
 Hauptstraße

-  café
-  bar
-  smokers' bar
-  club
-  fast food
-  restaurant
-  restaurant with smokers' area

**How to get to Ostkreuz:** U Ullsteinstraße U6 → Alt-Tegel, Change at Tempelhof for S 42.  
 Trains leave every 10 mins, total travel time: 25 mins

Source: [openstreetmap.org](https://openstreetmap.org) | [creativecommons.org/licenses/by-sa/2.0](https://creativecommons.org/licenses/by-sa/2.0) | edit by hexabinær



Ostkreuz

Kynastbrücke